



**SARDEGNA**  
isola senza fine



# TNatura

CAMPIONATO ITALIANO TRIATHLON CROSS COUNTRY

## GUIDA ATLETI

5 Maggio 2019

## INDICE

|                        |    |
|------------------------|----|
| BENVENUTO              | 3  |
| CONTATTI               | 4  |
| ASSISTENZA MEDICA      | 4  |
| LOCALITÀ               | 5  |
| COME ARRIVARE          | 6  |
| PACCHETTI TURISTICI    | 7  |
| ISCRIZIONI             | 8  |
| PROGRAMMA              | 9  |
| MONTEPREMI             | 9  |
| REGOLAMENTO GARA       | 10 |
| MAPPA GENERALE         | 13 |
| ZONA CAMBIO            | 14 |
| PERCORSO NUOTO         | 15 |
| TRANSIZIONE T1         | 16 |
| PERCORSO MOUNTAIN BIKE | 17 |
| TRANSIZIONE T2         | 18 |
| PERCORSO RUN           | 19 |
| FINISH AREA            | 20 |
| IMMAGINI & PRIVACY     | 20 |

## BENVENUTO

Santa Teresa Gallura e il suo meraviglioso Territorio ospiteranno la 13<sup>a</sup> edizione del TNatura Sardegna e il titolo italiano Cross Country della Federazione Italiana Triathlon FITRI.

L'evento di Cross Triathlon TNatura è tra i più rinomati al mondo, prova di riferimento per atleti Elite ed Age Group in Italia e in Europa.

Dopo aver fatto tappa a Orosei per 11 edizioni con 6 titoli italiani assegnati, due europei e un mondiale ITU, la gara si svolgerà per il secondo anno consecutivo nel bellissimo scenario di Santa Teresa Gallura.

Anche quest'anno la sfida costituirà un momento entusiasmante in cui natura e passione sportiva regaleranno forti emozioni e ricordi indimenticabili agli atleti in gara e al numeroso pubblico presente alla manifestazione

Lo scopo della "Guida Atleti" è quello di garantire che tutti gli atleti siano correttamente informati su tutte le procedure riguardanti l'evento. Il LOC ha fatto ogni sforzo per garantire che le informazioni contenute in questa guida siano corrette e aggiornate, tuttavia qualsiasi variazione verrà comunicata durante il briefing.

Il regolamento della gara TNatura Sardegna è sancito dalle normative imposte dalla Federazione Italiana Triathlon (FITRI).

L'atleta è tenuto a conoscere e rispettare le normative tecniche e i regolamenti vigenti della FITRI, così come il regolamento di gara riportato all'interno di questa "Guida Atleti".

## CONTATTI

### ORGANIZZAZIONE:

**Triathlon Team Sassari**

C/O Training Pro

Via Pietro Marogna, 16

07100 Sassari

tel. 079 4120691

email: [triathloncross.stg@gmail.com](mailto:triathloncross.stg@gmail.com)

web: [www.triathlonsassari.it](http://www.triathlonsassari.it)

### Pagine Social

Facebook: [Triathlon Team Sassari](https://www.facebook.com/TriathlonTeamSassari)

Instagram: [Triathlon Team Sassari](https://www.instagram.com/TriathlonTeamSassari)

### REFERENTE PERCORSI:

**Fabrizio Baralla**

Mob.: +39 329 431 6747

[fabribaralla@hotmail.com](mailto:fabribaralla@hotmail.com)

### SEGRETERIA GARA e ATLETI:

**Barbara Demartis**

Tel. +39 079 4120691

Mob.: +39 328 849 6946

[demartis.barbara@gmail.com](mailto:demartis.barbara@gmail.com)

## CONTATTI TNATURA SARDEGNA

**Segreteria TNatura Sardegna**

**c/o Hotel Perla del Porto - Santa Teresa Gallura**

Tel: +39 328 849 6946

### Sito Web:

[www.tnaturasardegna.com](http://www.tnaturasardegna.com)

### Pagine Social:

Facebook: [www.facebook.com/tnatura](https://www.facebook.com/tnatura)

Youtube: [www.youtube.com/TNaturaEvents](https://www.youtube.com/TNaturaEvents)

## HEADQUARTER

**LA PERLA DEL PORTO**

Tel. 3403036970

web: [www.perladelporto.it](http://www.perladelporto.it)

## ASSISTENZA MEDICA

### STRUTTURA OSPEDALIERA DI RIFERIMENTO:

Ospedale Civile Paolo Dettori

via Grazia Deledda

Tempio Pausania

Centralino tel. 079 678200

Direttore: Dott.ssa Giovanna Gregu

tel. 079 678350; fax 079 678280

e-mail: [ospedale-tempio@aslolbia.it](mailto:ospedale-tempio@aslolbia.it)

## LOCALITÀ

### SANTA TERESA GALLURA

Santa Teresa Gallura è il lembo di Sardegna più prossimo alla Corsica, isole minori a parte. Ai romani non sfuggì questo approdo così strategico, situato ad una esigua distanza dalla Corsica, già colonia dell'Impero. In principio furono fondati due porti, Porto Longone e Tibula. Il primo nacque nei pressi dell'attuale centro abitato di Santa Teresa; il secondo sorgeva nel lato sud di Capo Testa.

Alla dominazione spagnola appartiene invece la Torre di Longosardo, costruita per scongiurare la piaga dei pirati. Fin'oltre l'unità d'Italia, la Gallura fu terra di avventurieri, contrabbandieri e banditi. La mancanza di insediamenti umani sulla costa facilitava inoltre il contrabbando: proprio per opporsi a tutto ciò venne favorita la nascita di Santa Teresa, sul progetto pianificato dall'ufficiale Piemontese Pietro Magnon agli inizi dell'800 e disegnato dal Re in persona.

Superati i conflitti mondiali, Santa Teresa, insieme alla Costa Smeralda, Palau e La Maddalena, divenne uno dei centri mediterranei del turismo d'élite. A cent'anni dalla sua ideazione, il progetto di Vittorio Emanuele I° si realizzò.

### LA RENA BIANCA

La Rena Bianca è la spiaggia del Paese. Per raggiungerla è sufficiente seguire una delle tante strade e scalinate dalla piazza della chiesa. La spiaggia è protetta dal vento di ponente dalla penisola di Muncica e dall'isolotto di Muncchedda. Il versante di levante è protetto invece dal promontorio ove si erge la Torre di Longosardo; infine i venti provenienti da sud non la interessano dato che vengono contrastati dalle sovrastanti abitazioni del Paese.

Durante le belle giornate è possibile ammirare le bianche falesie della costa della Corsica che dista poco più di 11 miglia. La spiaggia, lunga circa 700 metri, è formata da una sabbia finissima che in certi tratti sul bagnasciuga assume riflessi rosa per la presenza di minuscoli frammenti di corallo. L'acqua assume mille tonalità dal blu al turchese, passando per il verde, ed è sempre limpidissima; rimane bassa per alcuni metri dalla riva risultando adatta per i bambini. La spiaggia è dotata di una rampa di accesso per i disabili, di docce e di bagni pubblici.

E' inoltre possibile affittare ombrelloni e sdraio nonché canoe e pedalò. Potrete poi durante tutto l'arco della giornata concedervi una pausa dal sole nella fresca veranda del bar.



## COME ARRIVARE IN AUTO

**Da OLBIA**, percorrere la SS 125 in direzione Arzachena- Palau. Arrivati al bivio per Palau è necessario svoltare a sinistra per Santa Teresa e percorre la strada per altri 23 km.

**Da PORTO TORRES**, si può percorrere la panoramica nord dell'isola, potendo così scegliere di transitare anche per altre località turistiche come Castelsardo, Valledoria, Costa Paradiso, Vignola ecc. La strada (100 km. ca.), con vista assai suggestiva sul mare, è transitabile in 80 minuti ca.

**Da ALGHERO**, si potrebbe scegliere di noleggiare un'auto per raggiungere Santa Teresa di Gallura percorrendo la strada statale 291 fino a Sassari (35 km.), proseguire per Porto Torres (S.S. 131, per circa 19 km.) ed arrivare a Santa Teresa sulla già citata panoramica nord. sono circa 150 km.

**Da CAGLIARI**, Percorrere la SS 131 fino a Sassari. Prima di entrare in città bisogna imboccare lo svincolo "Sassari Latte Dolce" e seguire la direzione Platamona-Castelsardo che immette nella litoranea Porto Torres-Santa Teresa

## AEROPORTI

### OLBIA

Costa Smeralda Airport  
07026 OLBIA  
Tel. +39 0789 563444  
Web: [www.geasar.it](http://www.geasar.it)

### ALGHERO

Alghero-Fertilia Airport  
Tel. +39 079 935011  
Web: [www.aeroportoalghero.com](http://www.aeroportoalghero.com)

### CAGLIARI

Cagliari - Elmas Airport  
Tel. +39 070 211211  
Web: [www.aeroportodicagliari.com](http://www.aeroportodicagliari.com)

## IN NAVE

### Moby Lines Navarma – Linea dei Golfi ( Web: [www.moby.it](http://www.moby.it) )

Collegamenti giornalieri multipli. Linee: Genova-Olbia; Genova-Porto Torres; Livorno-Olbia; Piombino Olbia; Civitavecchia-Olbia.

### Sardinia Ferries (Web: [www.corsica-ferries.it](http://www.corsica-ferries.it) )

Collegamenti giornalieri multipli. Linee: Livorno-Golfo Aranci; Piombino-Golfo Aranci; Civitavecchia-Golfo Aranci.

### Tirrenia di Navigazione (Web: [www.tirrenia.it](http://www.tirrenia.it) )

Collegamenti giornalieri multipli. Linee: Genova-Porto Torres; Civitavecchia-Olbia; Genova-Arbatax; Genova-Cagliari

## TRANSFER DA PORTO O AEROPORTO DI OLBIA

FC Travel tel. +39 0789 751788



## NAVI AEREI E SOGGIORNI

### Pacchetti Turistici

In collaborazione con  
**FC Travel Viaggi & Turismo**

Direzione tecnica eseguita da:

**FC Travel**

P.zza Villamarina, 4

07028 S.Teresa Gallura (OT)

Tel 0789/751788

e-mail: [info@fctravel.eu](mailto:info@fctravel.eu)

P.Iva 02590000903 - REA SS-188576 - Licenza n° 390

**[SCARICA DEPLIANT  
PACCHETTI TURISTICI](#)**

## ISCRIZIONI

### QUOTA DI PARTECIPAZIONE

#### TNATURA SARDEGNA

€ 40,00 categoria Elite, Senior e Master

€ 25,00 categoria Under 23 + S1

€ 18,00 categoria Junior

**NB: le iscrizioni devono essere perfezionate entro le ore 24:00 del 20 Aprile 2019**

*La quota d'iscrizione comprende : Partecipazione all' EVENTO, Cuffia Nuoto, Borraccia, Integratori, Gadget*

### NORME GENERALI PER L'ISCRIZIONE

L'iscrizione e la partecipazione al TNATURA SARDEGNA 2019 è consentita agli atleti italiani e stranieri in possesso di tessera agonistica valida per l'anno 2019 emessa da una Federazione Nazionale di Triathlon, che alla data del 31 dicembre 2019 abbiano compiuto 18 anni.

Gli atleti stranieri non concorreranno al Titolo e al montepremi del Campionato.

La quota di partecipazione non è rimborsabile salvo i casi previsti dal REGOLAMENTO TECNICO della Federazione Italiana Triathlon, art. 55.04 punto 3 e punto 4.

### Per iscriverti a Tnatura Sardegna 2019:

-Vai sul sito [www.tnaturasardegna.com](http://www.tnaturasardegna.com) nella sezione "ISCRIZIONI", e accedendo al sistema potrai effettuare la tua registrazione alla gara, la registrazione è effettuata in collaborazione con ENDU.

-Il pagamento potrà avvenire esclusivamente tramite bonifico bancario (vedi coordinate)

*NB: l'iscrizione sarà effettiva solo dopo l'avvenuta ricezione del pagamento.*

### Coordinate Bancarie per effettuare il bonifico

BANCO di SARDEGNA – Agenzia numero 5 di V. Luna e Sole

C/C numero 70087632 intestato a TRIATHLON TEAM SASSARIASD

Codice IBAN : IT 78 D 01015 17209 0000 70087632



## PROGRAMMA DELLA GARA

### SABATO 4 MAGGIO

- 12:30** Conferenza Stampa  
Municipio di Santa Teresa Gallura
- 15:00 - 19:00** Warm Up libero sui percorsi di gara
- 15:00 - 19:00** Consegna pacchi gara  
Resort «La Perla del Porto» - Molo Cloister
- 18:00** Briefing e Cocktail di Benvenuto  
Resort «La Perla del Porto» - Molo Cloister

### DOMENICA 5 MAGGIO

- 08:30** Apertura Area di Transizione  
Località «spiaggia Rena Bianca»
- 09:30** Chiusura Area di Transizione
- 09:45** TNatura Sardegna  
START CAMPIONATI ITALIANI TRIATHLON CROSS «DONNE»
- a seguire TNatura Sardegna  
START CAMPIONATI ITALIANI TRIATHLON CROSS «UOMINI»
- 14:00** Premiazioni  
Area Arrivo - località «spiaggia Rena Bianca»
- 15:00** Triathlon Party - Buffet Tavola Sarda  
Resort «La Perla del Porto» - Molo Cloister

## MONTEPREMI

Il montepremi del TNATURA SARDEGNA - Campionato Italiano Triathlon Cross Country è di euro 3.000 da suddividersi tra la classifica maschile e femminile.

Il Montepremi verrà assegnato secondo quanto riportato nella Circolare Gare, art. 15.2.1 punto 6, e ripartito in base a quanto stabilito all'art. 33 (Tabella) della stessa circolare.

Ai primi tre classificati di ogni categoria verranno assegnate le medaglie del Campionato Italiano Cross Country e premi tecnici e/o natura.

## REGOLAMENTO GARA

### DISTANZE

| CATEGORIA | SWIM                   | MTB                     | RUN                    |
|-----------|------------------------|-------------------------|------------------------|
| TUTTE     | 1 km<br>2 giri da 500m | 21 km<br>3 giri da 7 km | 6 km<br>2 giri da 3 km |

### INFORMAZIONI GENERALI

#### CHIUSURA TRAFFICO E PARCHEGGIO

Per garantire la sicurezza dei partecipanti e il sereno svolgimento della manifestazione, il campo gara sarà chiuso al traffico.

Lo staff provvederà ad indirizzare gli atleti verso l'area di parcheggio a loro riservata, posta in prossimità del campo gara.

#### NORME COMPORTAMENTALI PER I CONCORRENTI

Dal Regolamento Tecnico Fitri art.56

I concorrenti devono rispettare:

- le norme del Regolamento Tecnico
- le norme del regolamento specifico della gara
- seguire le istruzioni fornite da organizzatori e giudici di gara
- osservare un comportamento corretto e leale
- fermarsi quando il medico di gara li ritiene non idonei a proseguire la competizione
- in caso di ritiro, togliersi il numero di gara e consegnarlo ai giudici di gara

I concorrenti non devono:

- arrecare danno ad altri atleti
- accorciare le distanze
- essere accompagnati o farsi seguire in bici o a piedi
- ricevere aiuti tecnici
- ricevere cibo o bevande al di fuori degli spazi predisposti dall'organizzazione

#### In Aggiunta

- Verranno predisposte delle LITTERING ZONE in concomitanza dei ristoranti.

Chi verrà colto a gettare rifiuti al di fuori di queste aree VERRA' SQUALIFICATO.

## ZONA CAMBIO

La Zona Cambio, interamente transennata e chiusa al pubblico, verrà allestita nell'area parcheggio antistante la Spiaggia di "La Rena Bianca"

Ogni concorrente all'entrata della zona cambio dovrà esibire, se richiesta dai giudici, la propria tessera FITRI corredata da valido documento di riconoscimento.

- L'accesso alla zona cambio è consentito solo:

- ai concorrenti;
- ai giudici;
- alle persone autorizzate.

Nell'area di transizione ogni atleta può introdurre solo il materiale strettamente necessario allo svolgimento della gara; tutto il materiale usato in gara dai concorrenti: scarpe, maglie, cuffia, occhialini, ecc., dovrà essere collocato, negli orari stabiliti, nei posti riservati e contrassegnati dai rispettivi numeri di gara.

Gli atleti sono tenuti a riposizionare il materiale usato nella varie frazioni al posto assegnato, pena ammonizioni o squalifica da parte dei Giudici di gara.

## AREA DI PARTENZA

Nella Zona di Partenza verrà effettuata la spunta degli atleti, successivamente gli stessi non potranno più allontanarsi dalla suddetta zona sino all'inizio della competizione, pena ammonizione e squalifica da parte dei Giudici di gara.

## BRIEFING

Il Briefing si terrà presso il Resort La Perla del Porto a Santa Teresa Gallura sabato 4 maggio alle ore 18:00. La partecipazione al Briefing è consigliata.

## PACCHI GARA

I pacchi gara saranno consegnati agli atleti presso il Resort La Perla del Porto a Santa Teresa Gallura, negli orari indicati nel programma di gara. Con il pacco gara saranno consegnati: la cuffia nuoto, il numero da applicare sulla mountain bike, il pettorale per la corsa, il timing chip e gadget.

Al ritiro del pacco gara, gli atleti **tesserati con una Federazione di Triathlon** dovranno portare:

- un documento di riconoscimento (passaporto, patente)
- la tessera della propria federazione nazionale di triathlon

## UNIFORMI

Per partecipare gli atleti possono indossare il loro body, in conformità al Regolamento Tecnico della Federazione Italiana Triathlon.

## EQUIPAGGAMENTO MOUNTAIN BIKE

Sono ammesse ruote della dimensione massima di 29 pollici, mentre la sezione minima è di 1,5 pollici. E' vietata l'applicazione di qualsiasi tipo di appendici (prolunghe o clip-on) sui manubri da MTB. Sono consentite le impugnature laterali del manubrio da MTB.

## CONTROLLI ANTI-DOPING

Durante la gara potranno essere effettuati controlli anti-doping come da normativa vigente.

## TIMING CHIP

Il cronometraggio della gara verrà eseguito da Next Race, il Timing Chip verrà consegnato contestualmente al pacco gara.

Gli atleti dovranno indossare il Timing Chip alla caviglia durante tutte le frazioni della gara e sono tenuti a restituirlo ai volontari prima di lasciare l'area della Finish line.

## PETTORALE DI GARA

Il pettorale di gara deve essere indossato sia per la frazione bici che corsa, in posizione posteriore per la frazione bici e anteriore per la corsa. I numeri non devono essere modificati in nessun modo.

## AIUTO ESTERNO

Gli atleti non possono ricevere assistenza esterna per la fornitura di cibi, bevande, abbigliamento o attrezzature da personale di gara non autorizzato come pubblico, famiglie, amici e coach. Nessun oggetto può essere nascosto per poi essere raccolto e utilizzato durante la gara.

## ASSISTENZA MECCANICA BICI

Vicino all'Area di Transizione sarà presente un servizio di assistenza meccanica per le bici nelle seguenti ore:

- Sabato 4 maggio 15:00-20:00
- Domenica 5 maggio 08:00-09:30

## RISPETTO DELL'AMBIENTE

Il partecipante, in occasione dell'evento, dovrà tenere un comportamento adeguato nel rispetto dell'ambiente e senza arrecare alcun danno al paesaggio. I rifiuti (gel, bottiglie/borracce vuote ecc...) dovranno essere tenuti nella bici o potranno essere smaltiti nelle apposite aree in prossimità dei ristoranti presenti nei percorsi di bici e corsa.

La violazione di queste regole comporterà la squalifica dalla gara.

## MAPPA GENERALE



## ZONA CAMBIO

### ORARIO

Apertura: ore 08:30

Chiusura: ore 09:30

### CHECK-IN

Gli atleti dovranno presentarsi alla zona cambio:

- con il casco in testa allacciato
- con il proprio pettorale
- con la tabella di gara correttamente posizionata frontalmente al manubrio della MTB
- con il chip elettronico fornito dall'organizzazione allacciato sulla caviglia

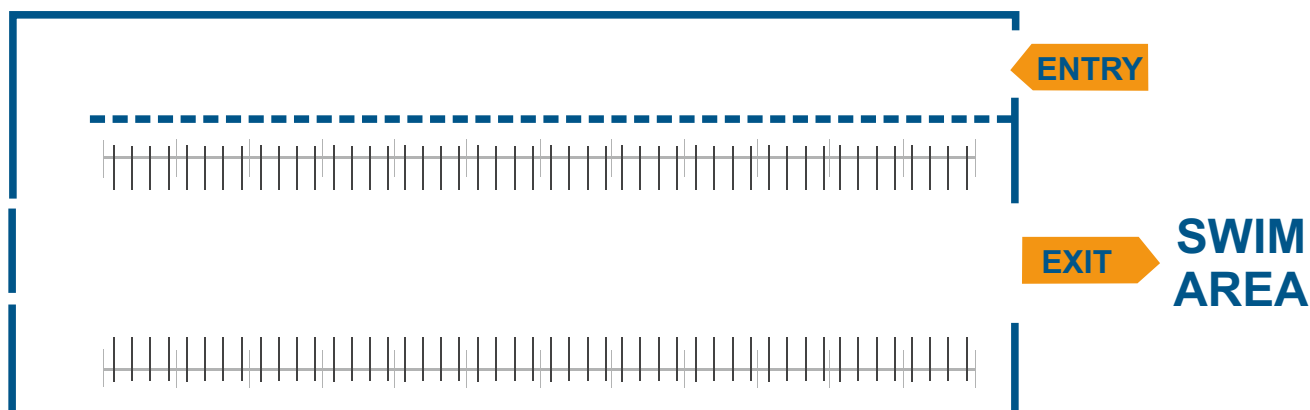
### POSIZIONAMENTO ATTREZZATURE E MATERIALI DI GARA

La bici dovrà essere posizionata in corrispondenza del proprio numero di gara, appesa tramite il sellino, con la ruota anteriore verso il centro della corsia.

Gli atleti dovranno riporre all'interno della propria area di competenza tutto il materiale necessario allo svolgimento della gara.

La propria area di competenza è quella che, ponendosi frontalmente al numero che identifica la postazione e alla ruota anteriore, si trova sulla sinistra della bicicletta già posizionata e non oltre l'estremità della ruota più prossima al corridoio di percorrenza degli atleti.

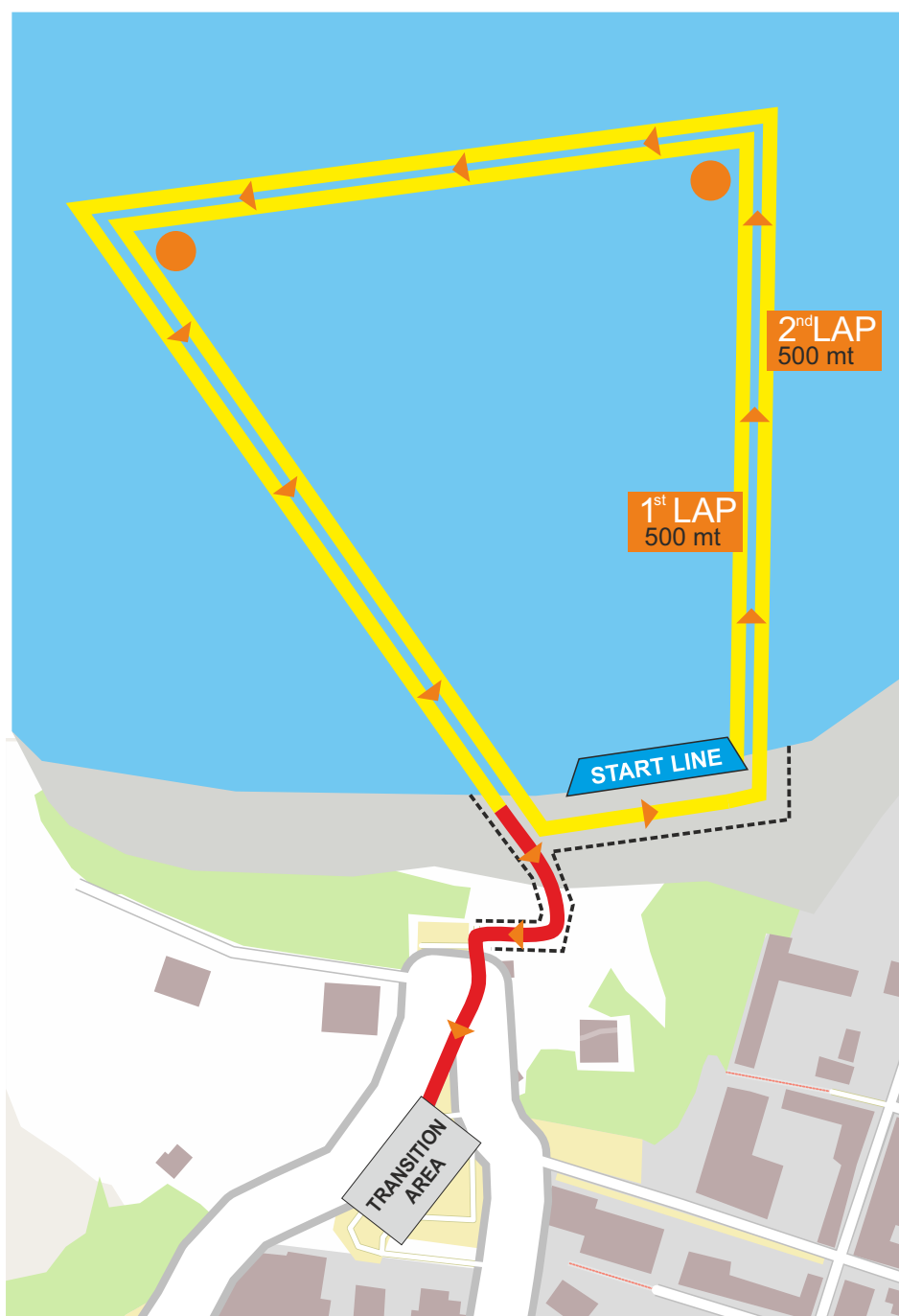
### TRANSITION AREA / AREA DI TRANSIZIONE



## PERCORSO NUOTO

### 2 giri da 500 m - 1km TOTALE

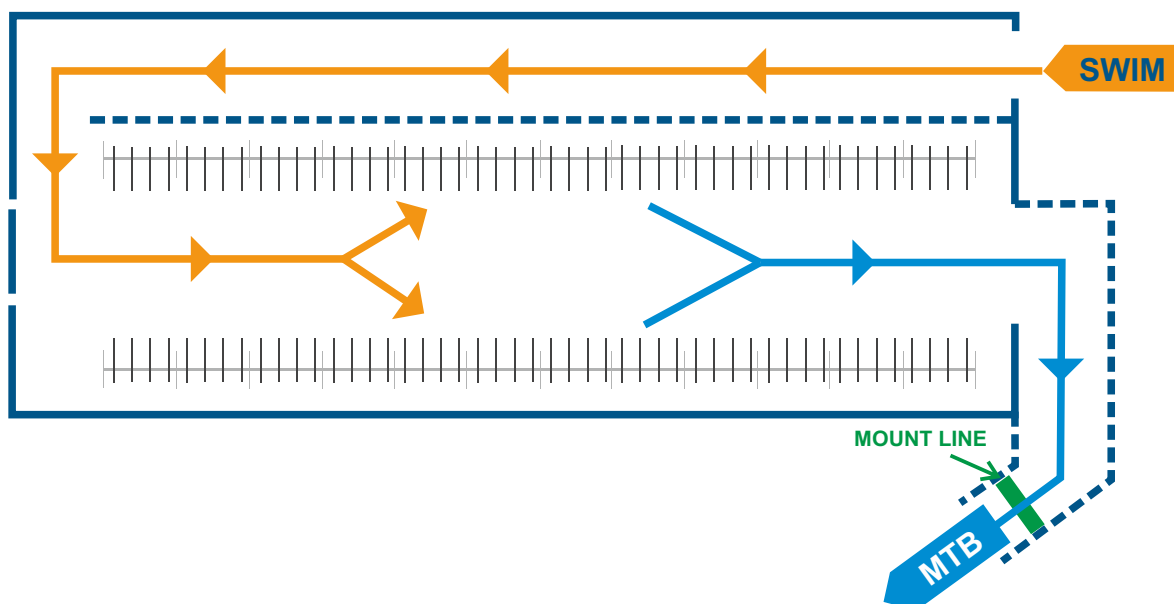
Il percorso nuoto è composto da due giri da 500 metri da percorrere in senso antiorario.  
Al termine del primo giro si percorre un piccolo tratto di circa 25 mt sulla spiaggia per poi rientrare in acqua per il secondo giro.  
I cambi di direzione sono segnati dalle boe.



## TRANSIZIONE T1

Gli atleti accedono alla zona cambio percorrendo un corridoio posto lateralmente alla zona cambio. Quando accedono nell'area di transizione devono depositare le attrezzature nell'area di loro competenza, lateralmente alla bicicletta. Una volta che è stato indossato e correttamente allacciato il casco, gli atleti prendono la bici e muovendosi al centro della corsia si dirigono verso l'uscita della zona cambio in direzione della "mount-line".

### TRANSITION AREA / AREA DI TRANSIZIONE





## PERCORSO MOUNTAIN BIKE

### 3 giri da 7 km-21km TOTALE

Il percorso MTB è composto da tre giri identici di circa 7 km da percorrere in senso antiorario.

Il contesto di gara presenta degli scenari molto suggestivi, inseriti in un paesaggio di notevole pregio ambientale, si sviluppa all'interno del sentiero forestale di "La Cuntessa" con un percorso caratterizzato da passaggi tecnici, capaci di esaltare le doti tecniche dei bikers.

Rifornimento posizionato al km: 0,7 - 7,4 - 14,1.

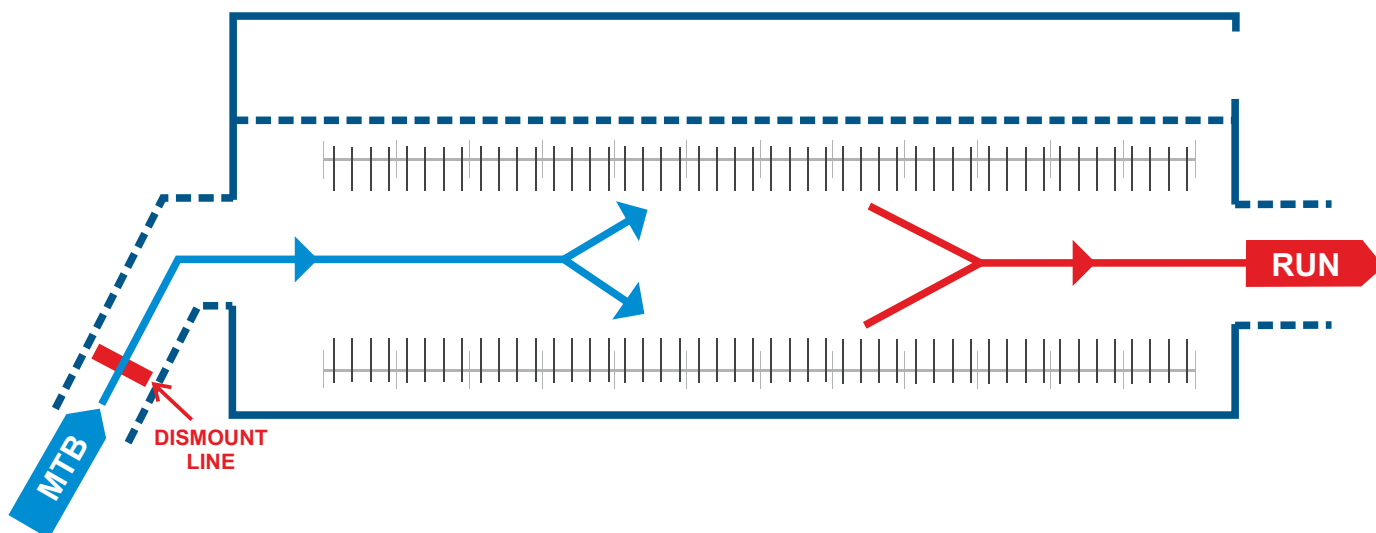


## TRANSIZIONE T2

Gli atleti dovranno scendere dalla bici prima della 'dismount line'. Una volta scesi, percorreranno il centro della corsia accompagnando la bici fino al portabiciclette.

Gli atleti quando accedono in area di transizione devono depositare le attrezzature della frazione bici nell'area di loro competenza, lateralmente alla bicicletta. Dopo aver indossato le scarpe, gli atleti procederanno al centro della corsia dirigendosi verso l'uscita della zona cambio.

### TRANSITION AREA / AREA DI TRANSIZIONE



## PERCORSO RUN

### 2 giri da 3 km – 6 km TOTALI

Il percorso della corsa è composto da due identici giri di 3 km da percorrere in senso antiorario. Questa prova percorre un tratto iniziale nelle vie interne al paese con passaggio ai piedi della torre spagnola per poi immettersi nello spettacolare sentiero natura sotto la Torre di Longosardo, di fronte alle Bocche di Bonifacio. Il tracciato prosegue sulla scogliera fino ad arrivare a percorrere un tratto della magnifica spiaggia di Rena Bianca. Rifornimento posizionato al km 0,9 - 3,9.



## FINISH AREA

### **TIMING CHIP**

Gli atleti sono tenuti a restituire ai volontari il Timing Chip prima di lasciare l'area della Finish line.

### **TRATTAMENTO MEDICO**

Lo staff medico verificherà le condizioni di ogni atleta che necessita di assistenza medico sanitaria al fine di assicurare il giusto trattamento medico.

### **RESTITUZIONE DELLA MTB**

Gli atleti potranno ritirare la propria bicicletta dalla zona cambio a partire da quando l'ultimo atleta transita in T2. Le biciclette non ritirate saranno tenute sotto custodia fino a 30 minuti dall'arrivo dell'ultimo concorrente. Per permettere l'identificazione di chi ritira, l'atleta è tenuto ad esibire il pettorale di gara.

### **CLASSIFICHE**

I risultati saranno esposti presso la segreteria di gara entro pochi minuti dopo il termine della gara e successivamente saranno disponibili sul sito web TNatura Sardegna.

## IMMAGINI & PRIVACY

### **DIRITTO D'IMMAGINE**

Con l'iscrizione a TNATURA SARDEGNA l'atleta autorizza espressamente l'Associazione Triathlon Team Sassari ed altre entità terze partner, unitamente a sponsor e media partner, all'acquisizione del diritto di utilizzare le immagini fisse o in movimento sulle quali potrà apparire, su tutti i supporti visivi nonché sui materiali promozionali e/o pubblicitari, prodotti e diffusi in tutto il mondo e per tutto il tempo massimo previsto dalle leggi, dai regolamenti e dai trattati in vigore, compresa eventuale proroga che potrà essere apportata al periodo previsto.

L'atleta concede all'Associazione Triathlon Team Sassari ed a altre entità terze partner il diritto al pieno utilizzo della sua immagine senza limiti di tempo, luogo e modalità rinunciando ad avanzare qualunque pretesa, anche economica.

### **RESPONSABILITÀ E PRIVACY**

Con l'iscrizione a TNATURA SARDEGNA l'atleta dichiara di conoscere nell'interezza e di accettare il presente regolamento ufficiale. Ai sensi del D.lgs. n° 196 del 30/6/2003, prima dell'iscrizione l'atleta è tenuto a prendere visione della documentazione in materia di tutela della privacy ed a esprimere il proprio consenso al trattamento dei dati personali.

### **VARIE**

Per tutto quanto non previsto nella presente guida si rimanda ai regolamenti specifici e alle leggi vigenti in materia. L'organizzatore si riserva di variare in qualunque momento ogni norma del presente regolamento per motivi di forza maggiore.